

## The Flood and its probable dates

### Statement of a question

If the Genesis Flood did exist, it would naturally have left many material traces. There are such traces.

Here they are in order from north to south (Fig. 1-13).



Fig. 1. Mounds on the Arctic Ocean coast



Fig. 2. Boulders in the Leningrad Region.




Fig. 3. Mounds in Saint Petersburg.



Fig. 4. Mounds in Staraya Russa



Fig. 5. Mounds in Solikamsk



Fig. 6. Excavations on Red Square, Moscow, at the end of the 19th century. 150 m above sea level.



Fig. 7. Mounds in Kazan



Fig. 8. Mounds in Zeugma, Turkey



Fig. 9. Mounds in Rome.




Fig. 10. Mounds in Egypt



Fig. 11. Mounds in Egypt




Fig. 12. Mounds in Egypt before and after clearing



Fig. 13. The other hemisphere. Mounds on Easter Island

And that's just a small part. In fact, there are a lot of them, but that's quite enough. It is clear that there is **THE SAME EVENT** of a *catastrophic* nature.

And, most importantly, of a *planetary* scale.

It's the same thing everywhere.

From above the land surface is covered with a continuous layer of sand and clay with thickness from 2 to 20 meters (depending on the terrain features - more in the lowlands, less on the hills).

Historians and archaeologists evasively call it a "*cultural layer*" (formed by some allegedly thrown out poop).

But that's obviously bullshit. This is not only in cities, but everywhere, all over the territory - from the Arctic Ocean to Turkey and Egypt!

Here we see nothing but the footprints of the Flood of planetary scale. Of course, the main question arises: when was it?

The wild fantasy of scientists, historians and Biblicists, together with politicians can offer any date – 6000, 12000 years ago. Whenever, but certainly for a very long time.

But these dates are obviously just fiction. They need to be looked for anew.

That's what we're going to do.

### **Boulders**

We will start with boulders (Fig. 2) scattered throughout the Leningrad Region.

If possible, they are removed every year during cultivating or restoration of the land, also called land improvement, if the technical possibilities allow.

But how did they get there?

Historians and geologists **WHO DON'T UNDERSTAND PHYSICS** say these boulders were left behind by a glacier.

They say there was an imaginary *Ice Age* that lasted for *millions of years*. How and why – they do not accept these questions. But within the framework of this "theory", the Earth was covered by this glacier, the thickness of which is *unknown*, and it was "crawling" somewhere. On

the way, it grabbed boulders, which it had *dragged*. Glaciers move slowly in general, so it took these very millions of years. It then melted (the eternal problem of the detective fiction authors – where to hide their main characters: for example, Jules Verne just blew up whole Mysterious Island, after which it disappeared somewhere), but the boulders are here. An excellent version of the "explanation". There are real boulders, but they *came up* with a whole Ice Age lasting millions of years and an imaginary glacier crawling somewhere, now absent, to explain the reason for their appearance.

So, there is the first option of the proposed answer – the glacier *brought* them from somewhere.

At the same time, it was also moving, wasn't it? And how can glaciers move? In the mountains, for example, in the Caucasus, in single direction – from top to bottom under the influence of *gravity*.

And such movement is *impossible* on the plain. Unless the glacier forms a mountain several kilometres high, which also has a *fluidity* and slowly sprawls around. But even the craziest fantasists will not dare to say it, they just ignore the physical laws in hopes of ignorance of the inhabitants.

And it's even more impossible for an imaginary glacier to move *from bottom to top*. And what is our Leningrad Region? A *plain* with a slight increase to the south. And where were the boulders before? On the coast, at sea level. Then it "crawled" with the glacier to the plain, i.e. *up* a little bit.

The Moscow region is a watershed. There is fall to the north, the rivers flow northwards. There is another fall to the south, the rivers flow to the south.

That's why Moscow was chosen as the *centre* located at about 150 m above sea level.

So, according to the first (glacial) variant of the answer, the glacier itself not only crawled along the even (*equipotential*) surface, but even slightly increased *upwards*.

Physically it is just *impossible*.

What does an ex-glacier leave behind after it melts? There is such a word as *moraine*.

Here it is, in Fig. 14.



Fig. 14. A moraine left by a melted glacier.

The small stones mixed with sand crushed by a slowly crawling glacier from top to bottom. The glacier grinds any boulders like a mill.

Do these boulders look like these?



Fig. 15. Huge boulder of the Leningrad Region



Fig. 16. Another boulder that can't be lifted by a machine.

So, the glacier version is off the table, as well as the Ice Age *invented* only for this purpose, is *no longer necessary*.

And what remains?

### **Reality of the Flood**

Another version remains – the boulders could have been brought in by the Flood.

But to consider it, it is necessary to solve some intermediate issues.

Above all: what could be the cause of the Flood (presumably global, because the meaning of the term also needs to be clarified)?

Rain *are off the table*, even for 40 days in a row or whatever the Bible says.

Why is that? Just because, as a result of heavy rains, even with floods and mudflows, rocks and boulders will move where? Again, from top to bottom, unless we're going to "refute" Newton. And if there are no such people, these very boulders in the pictures could move only towards the sea, not vice versa. It is not clear where they would have come from inside the territory at all, but we will consider that's no big deal. Such boulders are usually located "on the shore of desert waves", where they are brought to the specified shape by coastal waves for hundreds of years. Due to floods or rains, the only way they can get from there is to the ocean, not inland.

Therefore, heavy rains, as well as the glacier, are off the table, although, they can pour out. This is not the reason. And what else did someone else's imagination come up with? Of course, the fall of a meteorite the size of Europe and the ensuing thoughts of a "tidal wave" in the form of a so-called four-kilometre high *soliton*, which several times rounded the globe (the Bible says this *event* lasted forty days). That is, everything happens at a single point of departure, heading from there in all directions, colliding and interfering as someone imagines.

In general, it is almost obvious that that way there will be nothing alive left but cockroaches or bacteria. So that this reason can also be left to others. Well, there are also so-called "aliens", i.e., *earthly, high-tech, non-human supercivilization* with Sakharov's worldview, who proposed to blow up thermonuclear charges near the coast in order to demolish everything that is nearby. This can lead to short-term *local* floods or radioactive contamination of large areas, but not to the anticipated global flood.

The last thing that still remains is the sudden tilting of the Earth's rotation axis, called the Dzhanibekov effect: [https://www.youtube.com/watch?v=agEn8M5SM\\_o](https://www.youtube.com/watch?v=agEn8M5SM_o).

What's that about? The spinning top rotates in the air, which creates the braking effect with the disruption of the dynamic equilibrium, and as a result there is a sudden overturning of the top.

But the Earth rotates in a cosmic *vacuum*, where there is no air, so what can cause such braking effect? The only possible reason is the masses of the Earth moving internally.

Ice melting at the poles (but it's *cold* because it's not clear why) or moving molten *internal* masses (it's *warmer*).

For example, the Putorana Plateau is a huge territory formed by the trappean (i.e. stepwise) eruption of a supervolcano (Fig. 14-16).



Fig. 14. Putorana Plateau on geographic map




Fig. 15. Putorana Plateau.



Fig. 16. Putorana Plateau.

When was it formed? The scientific answer is *unknown*.

Maybe this is very it. A giant mass squeezed to the surface of the Earth from the inside as a result of a supervolcano eruption like Yellowstone, which now frightens Americans. If they continue to destroy Russia, they can be helped too: one powerful explosion, and the whole America will be flooded by the eruption of this supervolcano. Of course, the rest of the world will suffer, too.

But what stays inside? Is it empty? No, the *density* (weight per unit volume) of the rocks is just decreasing due to the outflow of hydrogen gas. This is the discovery of the modern great scientist Vladimir Larin: he found that if you increase the compression of rocks with imaginary superpress in the atmosphere of hydrogen gas, then nothing special happens quite a long time. However, hydrogen starts to be absorbed by the stones at a certain pressure limit value (as if "dissolved" in them), and the volume of the stones abruptly *decreases*, and the density of the stones abruptly *increases* respectively. The stones become small and very heavy, and hydrogen is inside them in very large quantities (this is an established *physical* fact). And vice versa, if hydrogen comes out of the stone (it is natural, as the hydrogen molecule is the smallest, easily placed between the other molecules of the stone and may even *move between* them, even flying outward), the stone abruptly expands, and its density decreases, and such an eruption can occur. There is a huge amount of hydrogen inside the Earth, which constantly flows out and goes into space. It is released so much in some places that just the spark can cause an explosion to form a funnel. And hydrogen chemically connects to atmospheric oxygen, forming *water*. This is the ***reason why seas and oceans appear on Earth***.

So, such an overturning of the Earth's spinning top is physically possible.

Not only is it possible, but it seems to have happened. The former position of the pole was in *Greenland* (that's why Greenland is still *covered with ice*, though it is now rapidly melting – this is the former North Pole!), and now it has moved to the present position – inside the Arctic Ocean.

Moreover, considering the size and mass of the Earth, this event takes place quite slowly for *tens of days* (the shift of the rotation pole from Greenland to the current position of about 1200 km!).

This is where we get the necessary clarification of the concept of *globality*. The rotation of the Earth's rotation axis is relative to *another axis* – this angular rotation. Nothing happens near the axis of angular rotation, but this shift is maximal in diameter.

And it happens in different ways. Hard continents move as a whole, but *oceans*? They are liquid and inertia seek to move in the same direction, *climbing* into the unexpectedly changed position of the continent.



And what is the thickness of the ocean water? From 4 to 8 km! And all this will flood to the mainland, sweeping away everything on its way, throwing these very *boulders* along the way. Of course, they are stone, but the waters of the Flood also carry ocean ice and even icebergs, which can easily imprint a lot of boulders and drag them far inland.

And depending on the position of the mainland, the Flood will be somewhere stronger and somewhere weaker, so the destruction of human civilization will be *different*. Someone will suffer to the maximum, and someone will not hurt at all.

### **Globality of the Flood**

So, the Flood is quite real. The question is to what extent it is *global*. Everything is determined by the direction of ocean water flow.

Based on the results, we can say the following. What is the overall outcome of this terrible disaster?

- A huge number of Russian towns and villages were destroyed and disappeared, and the rest were severely damaged.

- Mammoths of plains of the Eurasian continent have been destroyed. All that remained from them, is shown on Fig. 1.

- Great Tartary has lost finally and forever. It remained only on the old geographical maps. It is now called Siberia, which is practically deserted. It had to be mastered anew, actively already under Stolypin.

- Antarctica moved to the South Pole and became covered with ice.

- Forests in the vast territory of Eurasia have been torn down and disappeared (Fig. 17-19).



Fig. 17. Siberian villages after the Flood



Fig. 18. Siberian villages after the Flood.

There are no more forests.



Fig. 19. Taiga village on the site of the former taiga. Only the name is left. Now it is gradually healed (Fig. 20).




Fig. 20. The current newly grown taiga.

Этим таежным деревьям не более 200 лет! Здесь календарная привязка ко времени Потопа.

And African and South American jungle has not suffered, the thousand-year-old trees have remained alive! The flood has passed by them (Fig. 21).



Fig. 21. Thousand-year-old baobabs in Africa and giant sequoia in America.

African and Indian elephants have not died either! And even "antediluvian" animals of North America (Fig. 22).




Fig. 22. They were killed by people, not by the Flood.

### How did the Flood move?

It is possible to suppose, looking at the map (Fig. 23).



Fig. 23. Map of Greenland and the Arctic Ocean.

The North Pole shifted along the thirtieth *western* meridian. Greenland leaves for the south, and Antarctica – to the South Pole. The Atlantic Ocean waters inertia move into the Arctic Ocean, squeezing it out. Where? Across all Eurasia, the Flood fills the plains of Russia moving from north to south.

Does it become clear where he threw the coastal boulders from to? From the north coast to the south. All over the adjoining territory. Rolled, but did not have time to destroy it, it is not a glacier. The Flood has grasped Petersburg and Moscow, carrying on the south through Turkey and the Mediterranean Sea, pouring Rome and Egypt. Probably, it carried away the vegetation, forming the Sahara. But as you can see from the map, Western Europe suffered much less. In the Far West – England, France, Spain and Portugal, perhaps, did not suffer at all. The Atlantic Ocean waters *passed* them, rushing northwards.

When could this catastrophe have happened?

### Flood time

Here is the first date left by the classic of Russian literature – 1824. Illustration to the Bronze Horseman, poem by Aleksandr Pushkin (Fig. 24).



Fig. 24. Flood in Saint Petersburg, 1824. The height of the water is 3.67 m

Flooding is called a *water surging*, allegedly caused by the wind.

The second date is given by finds at excavation in Staraya Russa (Fig. 25-26).



Fig. 25. The coin found during the excavations in Staraya Russa.

Date of a coin is J734 year. That is 734 A.D. or 1734.



Fig. 26. Lead seal with dating 1820

So, the lead seal indicates that it wasn't until 1820. Apparently, the same year – 1824. Pushkin's date is confirmed. But this is the lower figure. And what can serve as the upper limit?

Perhaps a country has come to its senses over the next 30 years, rebuilding what could be rebuilt, revising what had been lost throughout its vast territory, at least in Europe. That is, began to live anew around 1850, and this is the upper figure. The scale of the catastrophe was tried not to spread much. But our Western "partners" did not sleep either.

### Political consequence

Since the Flood, Western Europe has breathed a light sigh of relief – now, finally, Russia is behind forever!

And we can try to finish it off by turning it into a colony forever.

Of course, this required serious preparation.

The attempt took place during the so-called Crimean War, which was actually a world war, because Russia was attacked from all sides - Saint Petersburg, Crimea, Sakhalin with Chukotka, and by the forces of the world coalition.

At the same time, the ruins of Sevastopol, destroyed by the Flood, were defended! Russia finally managed to fight back with great difficulty and temporary losses.

Meanwhile, Western artists of the 19th century enthusiastically drew pictures of the Genesis Flood, sent to people, that is, to Moscow in punishment for some their sins (Fig. 27-28).



Fig. 27. The rejoicing of the West over the Russian disaster




Fig. 28. The Bible commemoration of Moscow

**What would a casually surviving witness tell you about the Flood?**

This is perfectly shown in the Chinese film "Back To 1942" / Yi jiu si er (Xiaogang Feng) (Fig. 29).



Fig. 29. Surviving

This is not the Flood, but the World War with its shelling and bombing, but otherwise everything is surprisingly accurate. Except for the American concern caused by the Chinese suffering.

### Denial of the Flood

There are people starting to scream – it's a conspiracy theory, Flood wasn't there, it's all fake scientific fiction! It's an attitude that can't be discussed.

Here is an interesting photo with digging up an antediluvian railway bed (Fig. 30).



Fig. 30. Antediluvian railway bed.



Fig. 31. Another example of an allegedly buried railway bed

I.e. one that *was completed* before 1824. It means that Moscow and Great Tartary were not "backward forever" at that time.

And these sources <https://www.youtube.com/watch?v=SgUHrvdQGSM> and <https://www.youtube.com/watch?v=W-OQH4-fluY> contain the most interesting information about Donetsk, the very one that is being tried to calm down by the current Kiev authorities, which was Stalino before, and before the revolution – Yuzovka, and was called unknown before the Flood. More precisely, it is believed that it did not exist at all, because it was allegedly founded by an Englishman Hughes.

And who is this Hughes? The richest man in England and the most famous collector. And here he is, somewhere in 1885, sitting in England, points his finger at the map depicting the steppe of Donetsk and decides to organize there a metallurgical plant. Why would that be? And immediately issues shares of this company, the holders of which include members of the imperial

family. And the most surprising thing is that things are going up the hill. What is the secret of Elon Mask of that time?

The answer can be found in The Adventures of Baron Munchausen book with these two pictures (Fig. 32-33).



Fig. 32. A tired Munchausen tied a horse to an accidentally turned peg.




Fig. 33. And discovered in the morning that all the snow had melted.

And his tied horse was hanging on top.

This is a witty metaphor of the Flood with the only difference that Munchausen's mounts have melted, and in reality, they have to be excavated with great difficulty. The main thing here is to know where to dig, but there are maps and exact knowledge of the imperial family for this purpose, at last just sticking out pipes of the metallurgical enterprise brought in by the Flood, which you just need to dig up to get to the warehouse of finished products. A profitable business!

But the rulers cannot get to everything on their own. The damage caused by the Flood is too great, and they just couldn't get their hands on it, so they sell this license to the Englishman. It means that there was a metallurgical plant until 1824 at least in Donetsk, and maybe a lot of other places, and the British knew about it perfectly well.

This is what the "eternally backward" Russia looked like in practice in its antediluvian times.

ПРИМЕЧАНИЕ. Это перевод статьи с русского на английский язык. Ниже прилагается оригинальный авторский текст.

Сомсиков А.И.

## Всемирный Потоп с его вероятными датировками

### Постановка вопроса

Если отмеченный в Библии Всемирный Потоп действительно существовал, то от него естественно должны были остаться многочисленные материальные следы. Такие следы имеются.

Вот они порядке следования с севера на юг Рис. 1 - 13 .



Рис. 1. Заносы на берегу Северного ледовитого океана



Рис. 2. Валуны на территории Ленинградской области.




Рис. 3. Заносы в Санкт-Петербурге.





Рис. 4. Заносы в городе Старая Русса



Рис. 5. Заносы в городе Соликамске



Рис. 6. Раскопки в Москве на Красной площади в конце 19 века.

Высота 150 м над уровнем моря.



Рис. 7. Заносы в Казан



Рис. 8. Заносы в Турции в городе Зевгма



Рис. 9. Заносы в Риме.




Рис. 10. Заносы в Египте



Рис. 11. Заносы в Египте



Рис. 12. Заносы в Египте до и после расчистки



Рис. 13. И на другом полушарии. Заносы на острове Пасхи

И это всего лишь малая часть. На деле их очень много, но и этого вполне достаточно. Ясно, что перед нами **ОДНО И ТО ЖЕ ЯВЛЕНИЕ** *катастрофического* характера.

И самое главное – *планетарного* масштаба.

Везде наблюдается одно и то же.

Сверху материковая поверхность покрыта сплошным слоем песка и глины толщиной от 2-х до 20 метров (в зависимости от рельефа местности – в низинах больше, на возвышениях меньше).

Историки и археологи уклончиво называют это "*культурным слоем*" (образованным якобы какими-то выброшенными кашками).

Но это, конечно, полная чушь. Ведь не в одних только городах, а вообще везде, по всей территории – от Северного Ледовитого океана до Турции и Египта!

Здесь перед нами не что иное как следы Всемирного потопа планетарного масштаба. Естественно возникает главный вопрос: а когда это было?

Здесь буйная фантазия ученых историков-библеистов вкупе с политиками может предлагать любые даты – 6000, 12000 лет назад. Когда угодно, но обязательно – очень давно.

Но, разумеется, такие даты являются чистой фикцией. Их нужно искать заново.

К чему мы и приступаем.

### **Валуны**

Начнем с валунов Рис.2, разбросанных по всей территории Ленинградской области.

Их каждый год по возможности убирают в процессе окультуривания или рекультивации земель, называемой также мелиорацией, если позволяют возможности техники.

А как их туда вообще занесло?

Историки и геологи, **НИЧЕГО НЕ ПОНИМАЮЩИЕ В ФИЗИКЕ**, говорят: эти валуны были оставлены ледником.

Был, дескать такой воображаемый *Ледниковый период*, который длился *многие миллионы лет*. Как, почему – это не к нам. Но в рамках этой «теории» Землю покрывал этот ледник, толщина которого *неизвестна*, а сам он при этом куда-то «полз». По дороге прихватывая валуны, которые и *притащил*. Ледники вообще движутся медленно, поэтому и понадобились эти самые миллионы лет. Сам он потом растаял (вечная проблема писателей детективов – куда потом девать своих главных героев, Жюль Верн, например, даже целый «Таинственный остров» просто взорвал, после чего тот куда-то «исчез»), а валуны вот остались. Отличный вариант «объяснения». Реально есть валуны, но чтобы объяснить причину их появления *придумали* целый Ледниковый период длительностью в миллионы лет и воображаемый ползущий куда-то ледник, теперь реально отсутствующий.

Итак, есть первый вариант предлагаемого ответа – ледник их откуда-то *притащил*.

При этом он сам тоже ведь двигался, не так ли? А как вообще могут двигаться ледники? – В горах, например, на Кавказе в одном единственном направлении – сверху вниз под действием тяготения, т.е. *гравитации*.

А на равнине такое движение *невозможно*. Если только ледник не образует гору высотой несколько километров, которая тоже обладает *текучестью* и медленно расплзается по сторонам. Но это даже самые безумные фантазеры сказать не решатся. Просто игнорируют физические законы в расчете на необразованность обывателей.

И уж тем более невозможно движение воображаемого ледника *снизу вверх*. А что такое наша Ленобласть? – *Равнина* со слабым повышением к югу. А валуны раньше где находились? – На побережье, на уровне моря. Потом «поползли» с ледником на равнину, то есть немного *наверх*.

Московская область является водоразделом. К северу понижение – реки текут обобщенно на север. К югу другое понижение – реки текут в целом на юг.

Поэтому-то Москва и выбрана *центром*, расположенном на высоте примерно 150 м над уровнем моря.

Значит, по первому (ледниковому) варианту ответа сам ледник не просто полз по ровной (*эквипотенциальной*) поверхности, но даже и слегка поднимался *вверх*.

Физически это попросту *невозможно*.

А что вообще после своего таяния оставляет бывший ледник? Есть такое слово *морена*. Вот она на рис. 14.



Рис. 14. Морена, оставленная растаявшим ледником.

Раздробленные медленно ползущим сверху вниз ледником *мелкие* камни вперемежку с песком. Ледник перемалывает любые валуны подобно мельнице.

На это похожи рассматриваемые валуны?



Рис. 15. Огромный валун Ленинградской области



Рис. 16. Другой валун, неподъемный для техники.

Итак, ледник отпадает. Как и *придуманный* только для этого Ледниковый период, теперь уже тоже *совершенно не нужный*.

А что остается?

### **Реальность Потопа**

Остается другая версия – валуны могли быть принесены Потопом.

Но чтобы ее рассмотреть, нужно еще решить несколько промежуточных вопросов.

И прежде всего: чем мог быть вызван Потоп? Предположительно Всемирный (значение самого этого термина тоже нуждается в уточнении).

Дожди *отпадают*, даже идущие 40 дней подряд или как там еще по Библии.

Почему это? – Просто потому, что в результате проливных дождей, пусть даже и с наводнениями и селями камни и валуны будут при этом двигаться куда? – Опять-таки – сверху вниз, если только мы не собираемся «опровергать» еще и самого Ньютона. А если таких желающих нет, то эти самые валуны на картинках могли двигаться только в сторону моря, никак не наоборот. Неясно, откуда бы им при этом внутри территории вообще оказаться, но будем считать, что это мелочи. Вообще-то подобные валуны обычно находятся «на берегу пустынных волн», где их собственно и приводит в указанный вид прибрежные волны за сотни лет. Путь им оттуда из-за наводнений или дождей единственный – в Океан, а вовсе не вглубь суши.

Затяжные дожди, как и ледник тоже, стало быть, отпадают, хотя, конечно, могут и литься. Не в них причина. А что еще придумало чье-то воображение? – Конечно же, «падение метеорита». Размером с Европу. И вытекающие отсюда мысли о «приливной волне» в виде так называемого *солитона* высотой километра в четыре, несколько раз

обогнувшего Земной шар (сорок дней, считается, длилось это *событие*, если по Библии). То есть все происходит в какой-нибудь одной затравочной *точке*, направляясь оттуда уже во все стороны, сталкиваясь и интерферируя как чья-то фантазия вообразит.

В общем, практически очевидно, что при таком раскладе от жизни кроме тараканов или бактерий ничего не останется. Так что эту причину можно тоже оставить другим желающим.

Ну, есть и еще так называемые «инопланетяне», т.е. *земная высокотехнологическая нечеловеческая сверхцивилизация*. С мировоззрением Сахарова, предлагавшего взрывать рядом с побережьями термоядерные заряды. Чтобы снести все, что находится рядом. Это может привести к кратковременным *локальным* потопам или радиоактивному заражению больших площадей, но не к предполагаемому всемирным потопу.

Последнее, что еще остается – внезапное опрокидывание оси земного вращения, именуемое эффектом Джанибекова [https://www.youtube.com/watch?v=agEn8M5SM\\_o](https://www.youtube.com/watch?v=agEn8M5SM_o) .

А что это такое? – Вращается волчок в воздухе, создающем эффект торможения с нарушением динамического равновесия, в результате чего и происходит внезапное его опрокидывание.

Но Земля ведь вращается в космическом *вакууме*, где никакого воздуха нет, так что же у нее может вызвать такой эффект торможения? – Возможная причина всего одна – внутреннее перемещение масс самой Земли.

Таяние льдов на полюсах (но это *холодно*, так как непонятно, с чего это вдруг) или перемещение расплавленных *внутренних* масс (это уже *теплее*).

Вот, например, плато Путорана – громадная территория, образованная *трапповым* (то есть ступенчатым) извержением супервулкана Рис. 14 - 16.



Рис. 14. Плато Путорана на географической карте




Рис. 15. Плато Путорана



Рис. 16. Плато Путорана.

Когда же оно образовалось? – Научный ответ – *неизвестно*.

Возможно, это именно то. Гигантская масса, выдавленная на поверхность Земли изнутри в результате извержения супервулкана. Подобного Йелоустоунскому, который теперь пугает американцев. Станут и дальше разрушать Россию – им тоже можно будет помочь. Один мощный взрыв и всю Америку зальет извержение этого супервулкана. Конечно, при этом и весь остальной мир пострадает.

Но что при этом остается внутри – неужели же пустота? – Да нет, просто уменьшается *плотность* пород (вес в единице объема). Из-за истечения из них газообразного водорода. Это открытие современного великого ученого Владимира Ларина. Он установил, что если увеличивать сжатие горных пород воображаемым суперпрессом причем в атмосфере газообразного водорода, то довольно долго ничего особенного не происходит. Однако при некоторой предельной величине давления водород начинает резко поглощаться камнями (как бы «растворяется» в них) и при этом объем камней скачкообразно *уменьшается* и плотность соответственно скачком *возрастает*. Камни становятся маленькими и очень тяжелыми, а водород в очень большом количестве находится внутри них (это установленный *физический* факт). И наоборот, если водород выходит из камня (это происходит естественно, так как молекула водорода самая маленькая, легко помещается между другими молекулами камней и может даже *перемещается* между ними, притом и вылетая наружу), то камень скачком расширяется, а его плотность снижается. И может произойти такое вот извержение. Внутри Земли – огромное количество водорода, который постоянно истекает наружу и уносится в космос. В отдельных местах его выходит так много, что от малейшей искры может произойти взрыв с образованием воронки. А водород химически соединяется с атмосферным кислородом, образуя при этом *воду*. В этом и заключается *причина появления на Земле морей и океанов*.

Так что такое опрокидывание Земного волчка физически возможно.

Да не просто возможно, но и, по-видимому, произошло. При этом прежнее положение полюса находилось в *Гренландии* (поэтому Гренландия до сих пор еще *покрыта льдами*, хотя они теперь ускоренно тают – это же бывший Северный полюс!), а теперь сместилось в нынешнее положение – внутри Северного ледовитого океана.

Притом с учетом размеров и массы Земли само это событие происходит достаточно медленно *десятками дней* (смещение полюса вращения с Гренландии в нынешнее положение порядка 1200 км!).

Вот здесь получаем необходимое уточнение понятия *всемирности*. Поворот оси земного вращения происходит относительно *другой оси* – этого углового поворота. Вблизи самой оси углового поворота ровно ничего не происходит, зато по диаметру такое смещение максимально.

Причем оно происходит по-разному. Твердые материка перемещаются как одно целое, а *океаны?* – Они ведь жидкие и по инерции стремятся двигаться по прежнему направлению. *Налезая* на неожиданно изменившие положение материка.

А какая при этом толщина океанских вод? – От 4 до 8 км! И все это хлынет на материк сметая все на своем пути. Забрасывая по пути и эти самые *валуны*. Они конечно каменные, должны при этом просто тонуть, но воды Потопа несут еще и океанские льды и даже айсберги, которые запросто могут впечатать в себя и множество валунов и потащить их далеко вглубь материковой территории.

Причем в зависимости от положения материка Потоп окажется где-то сильнее, а где-то меньше. А значит и разрушение человеческой цивилизации будет *неодинаковым*. Кто-то пострадает по максимуму, а кого-то и не заденет вовсе.

### «Всемирность» Потопа

Итак, Всемирный Потоп вполне реален. Вопрос в том, насколько он действительно *всемирен*. Все определяется направлением движения океанских вод.

По результатам можно сказать следующее. Каков общий итог этого ужасного бедствия?

– Громадное число городов и селений Руси было разрушено и исчезло, оставшиеся были очень серьезно повреждены.

– Мамонты равнин Евразийской континента были полностью уничтожены. Все, что от них осталось показано на рис.1.

– Великая Тартария погибла окончательно и навсегда. Осталась только на старых географических картах. Ее теперь называют Сибирью, которая практически обезлюдела. Ее пришлось осваивать заново. Активно уже при Столыпине.

– Антарктида переместилась к южному полюсу и стала покрыта льдами.

– Леса на огромной территории Евразии – снесены и исчезли рис. 17 - 19.



Рис. 17. Вид сибирских поселков после Потопа



Рис. 18. Вид Сибирских поселков после Потопа.



Лесов больше нет.



Рис. 19. Поселок Тайга на месте бывшей тайги

Осталось только название.

Теперь это постепенно залечено рис. 20.




Рис. 20. Нынешний вид заново отросшей тайги.

Этим таежным деревьям не более 200 лет! Здесь календарная привязка ко времени Потопа.

А в Африке и Южной Америке джунгли не пострадали и сохранились живыми тысячелетние деревья! Потоп прошел мимо них рис. 21.



Рис. 21. Тысячелетние баобаб в Африке и секвойа в Америке.

Африканские и индийские слоны тоже не погибли! И даже «допотопные» животные Северной Америки рис. 22.




Рис. 22. Их добивали люди, а не Потоп.

### Как двигался Потоп?

Это возможно предположить, глядя на карту рис. 23.

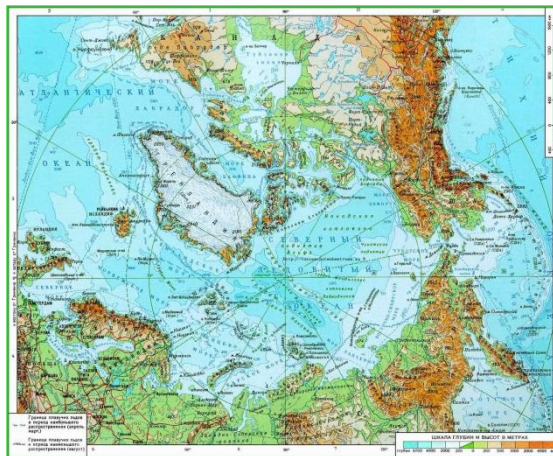


Рис. 23. Карта Гренландии и Северного ледовитого океана.

Северный полюс сместился по тридцатому *западному* меридиану. Гренландия уезжает на юг, а Антарктида – к Южному полюсу. Воды Атлантики по инерции вдвигаются в Северный ледовитый океан. Выдавливая его. Куда именно? – По всей Евразии, Потоп заливаает равнины Руси двигаясь с севера на юг.

Теперь становится понятным, откуда куда он забросил прибрежные валуны? – С северного побережья на юг. По всей примыкающей территории. Прокатил, но не успел разрушить, это же не ледник. Потоп захватил Петербург и Москву, несясь на юг через Турцию и Средиземное море, заливая Рим и Египет. При этом, возможно, и снес растительность, образуя Сахару. Но судя по карте, Западная Европа пострадала значительно меньше. На крайнем Западе – Англия, Франция, Испания с Португалией, возможно, и вовсе не пострадали. Воды Атлантики прошли *мимо* них, устремляясь на север.

Когда же могла произойти сама эта катастрофа?

### Время Потопа

Вот первая дата, оставленная классиком русской литературы – 1824 год. Иллюстрация к поэме Пушкина «Медный всадник» Рис. 24.



Рис. 24. Потоп в Петербурге 1824 год. Высота подъема воды 3,67 м

Наводнение названо *нагоном воды*, якобы вызванным ветром.

Вторая дата дана находками при раскопках в Старой Руссе рис. 25 – 26.



Рис. 25. Монета найденная раскопками в Старой Руссе.

Дата монеты – J734 год. То есть от Иисуса 734 или 1734 год.



Рис. 26. Свинцовая пломба с датировкой 1820 год

Итак, свинцовая пломба свидетельствует – не раньше 1820 года. Видимо, тот же 1824 год. Пушкинская дата подтверждена. Но это нижняя цифра. А что может служить верхней?

Возможно, следующие лет 30 страна постепенно приходила в себя, отстраивая то, что можно было восстановить, делая ревизию утраченного по всей ее огромной сначала хотя бы европейской территории. То есть примерно к 1850 году стала жить заново и это верхняя цифра. О масштабе катастрофы старались особо не распространяться. Но и наши западные «партнеры» тоже ведь не дремали.

#### **Политические последствия**

Со времени Потопа Западная Европа облегченно вздохнула – теперь-то, наконец, Россия отстала и навсегда!

И можно попробовать добить ее окончательно, превратив навсегда в колонию. Конечно, для этого понадобилась серьезная подготовка.

Попытка произошла во время так называемой Крымской войны, фактически мировой, поскольку нападению Россия подверглась со всех сторон – Санкт-Петербурга, Крыма и Сахалина с Чукоткой, притом силами мировой коалиции.

При этом обороняли руины Севастополя, разрушенные Потопом! С великим трудом и временными потерями России смогла наконец отбиться.

Тем временем западные художники 19 века увлеченно рисовали картины Библейского Потопа, посланного людям, то есть Москве в наказание за некие их грехи рис. 27 - 28.




Рис. 27. Ликование Запада по поводу постигшей Россию беды




Рис. 28. Библейская кара Москвы

### А что может рассказать о Потопе случайно уцелевший свидетель?

Это прекрасно показано в китайском фильме «Вспоминая 1942» «Back To 1942» / Yi jiu si er (Фэн Сяоган / Xiaogang Feng) Рис. 29.



Рис. 29. Уцелевшие

Здесь не Всемирный потоп, а всего лишь Мировая война с ее обстрелами и бомбежками, но в остальном все удивительно достоверно. Кроме озабоченности американца, вызванной страданиями китайцев.

### Отрицание Потопа

Есть люди, тотчас начинающие кричать – теория заговора, Потопа не было, все это лженаучные выдумки! Это установка, не подлежащая обсуждению.

Вот интересная фотография с откапыванием допотопного железнодорожного полотна рис. 30.



Рис. 30. Допотопное железнодорожное полотно.



Рис. 31. Другой пример якобы «закопанного» железнодорожного полотна

То есть *выполненного* до 1824 года. А значит, Московия и Великая Тартария совсем не были в это время «отсталыми навсегда».

А в этих источниках <https://www.youtube.com/watch?v=SgUHrvdQGSM> и <https://www.youtube.com/watch?v=W-OQH4-fluY> содержится интереснейшая информация о Донеце. Том самом, который пытаются усмирить нынешние киевские власти. Который был до того Сталино, а до революции – Юзовкой, а еще раньше до Потопа – назывался неизвестно как. Точнее считается, что его вовсе не было, поскольку он якобы был основан неким англичанином Юзом.

А кто такой этот Юз? Богатейший человек Англии и известнейший коллекционер. И вот он где-нибудь в 1885 году сидя у себя в Англии тычет пальцем в карту, изображающую степь донецкую и решает организовать там металлургический комбинат. С чего бы это? И сразу же выпускает акции этой фирмы в число держателей которых входят члены августейшего семейства. И самое удивительное – дела идут в гору. В чем тут секрет тогдашнего Илона Маска?

Ответ можно получить в книге «Приключения барона Мюнхаузена» вот этими двумя картинками рис. 32 – 33.



Рис.32. Усталый Мюнхаузен привязывает коня к случайно подвернувшемуся колышку.




Рис. 33. А утром обнаруживает, что весь снег растаял

А его привязанный конь болтается наверху.

Это остроумная метафора Потопа. С той только разницей, что у Мюнхаузена заносы сами растаяли, а в реальности их приходится с великим трудом раскапывать. Здесь главное – знать, где копать. Но для этого есть и карты, и точные знания августейшего семейства,

наконец просто торчащие из земли трубы занесенного Потопом металлургического предприятия. Которое нужно просто лишь раскопать. Чтобы добраться до склада готовой продукции. Выгодное дело!

Вот только собственными силами правителям до всего не добраться. Слишком уж велик нанесенный Потопом ущерб, до всего руки просто не доходили. Вот и продают англичанину эту лицензию. А значит до 1824 года по крайней мере в Донецке, а может и много где еще существовал металлургический комбинат, а англичане об этом прекрасно знали.

Вот так и выглядела на практике «извечно отсталая» Россия в ее допотопные времена.